

Discussieplan RVK Gooik



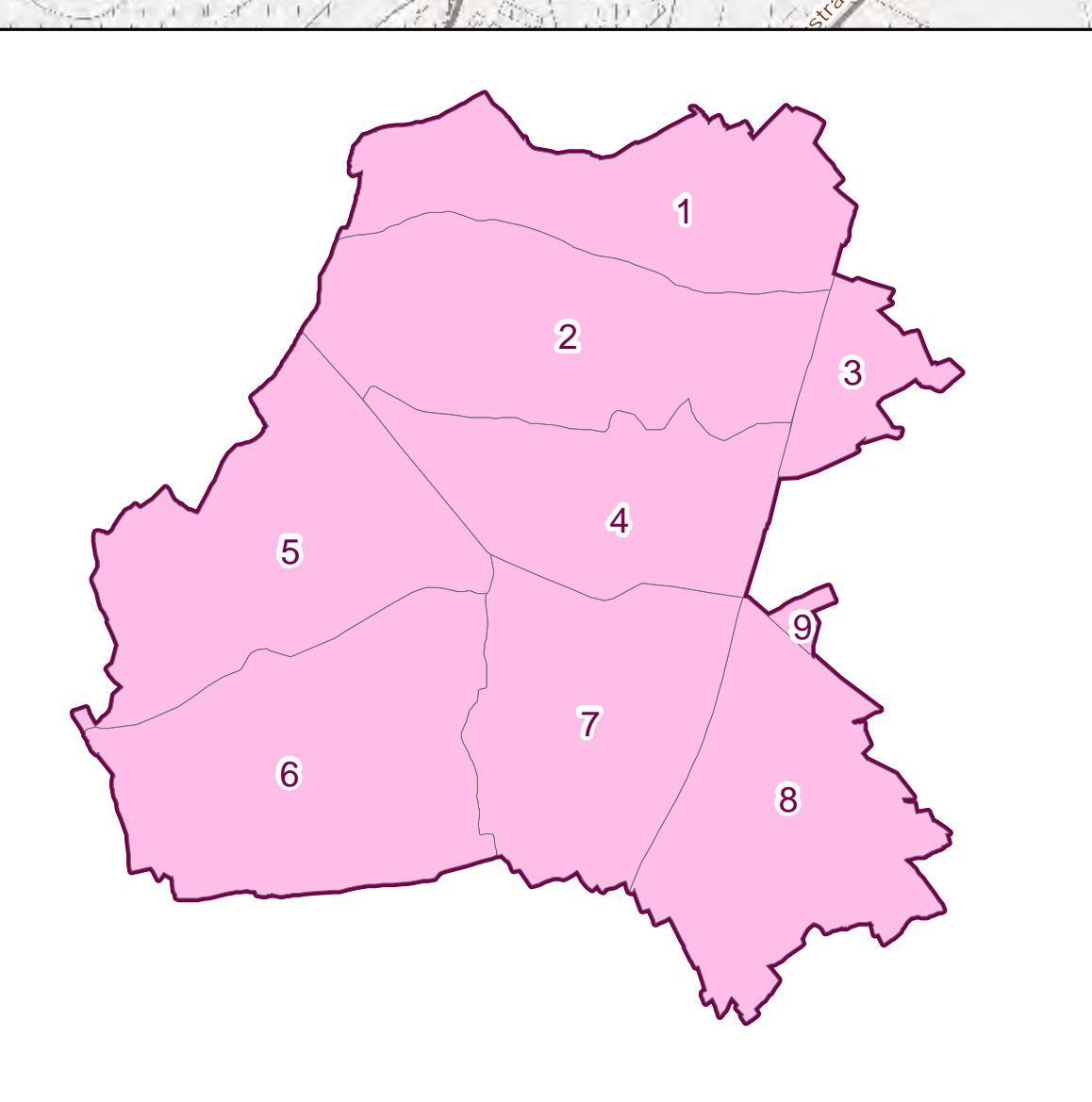
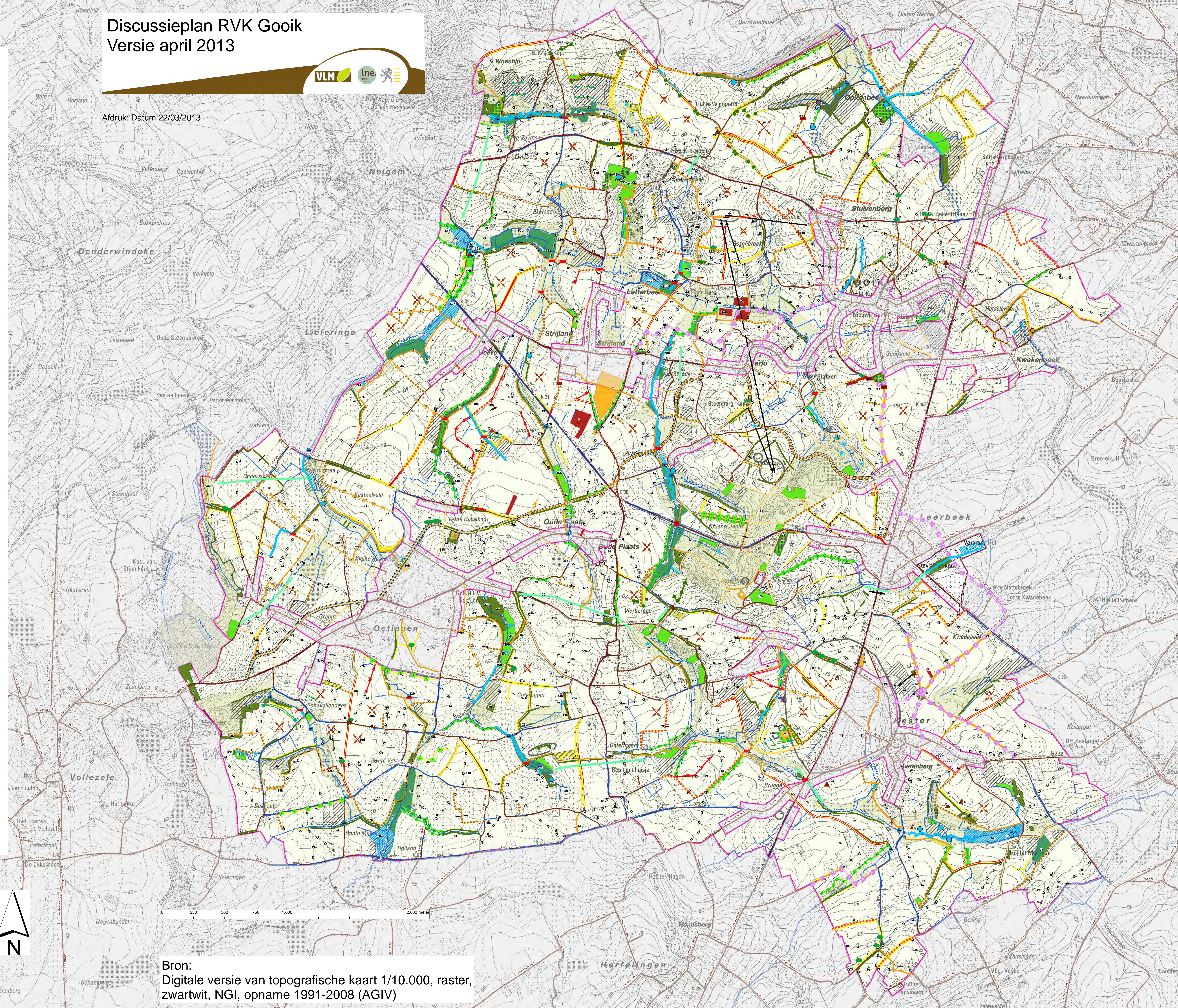
Versie april 2013



Afdruk: Datum 22/03/2013

Legende:

- Gooik puntmaatregelen**
 - solitaire boom cat. 1
 - struk
 - erosiebestrijdingspoel
 - paaltjes om gemotoriseerd vervoer tegen te houden
 - aanpassen brugconstructie
 - opwaarderen bronzone
 - vismigraatiepunt oplossen
 - inrichting poel / vijver
 - wad met stapstenen (wandweg over water)
 - erfgoedrelict
 - kapel
 - voetgangersbrug
 - ecoduct
- Gooik lijnmaatregelen**
 - behoud bestaande toestand landbouwsluiting 3m
 - ontsluitingsweg landbouw steenslag porfier
 - ontsluitingsweg landbouw gestabiliseerde steenslag porfier
 - landbouwsluiting in tweesporenbeton
 - Zporenbeton: heraanleg middenberm
 - landbouwsluiting in beton
 - kasseiweg 3m
 - functionele fietsverbinding + landbouwsluiting
 - functionele fietsverbinding
 - behoud bestaande onverharde wandweg
 - bestaande wandweg te verbeteren met porfier
 - onverharde wandweg: nieuw tracé
 - onverharde wandweg: juridisch traject dat opnieuw wordt opengesteld
 - nieuwe wandweg met porfierverharding
 - wandelpad kassei
 - nieuwe of opnieuw opengesteld tracé trage weg met onzeker tracé (ligging afhankelijk van de herverkaveling)
 - knuppelpad
 - af te schaffen bestaande trage weg
 - op te breken weg
 - af te schaffen juridisch tracé van wandweg die nu ook niet zichtbaar is
 - grazige bermen voor akkerfauna & akkerflora en voor erosiebestrijding
 - strooksgewijze aanplant hakhout of haagstructuur
 - aanplanten knobomen
 - aanplant fruitbomen
 - bomenrij
 - erosieberm met op regelmatige afstand een hoogstamboom als landschapselement
 - verbeteren waterlopen (hermeandering, verwijderen inbuiding, natuurtechnische oever)
 - aanbeveling behoud van of omzetting tot weiland
 - akkerbouw
 - verbeteren mobiliteit / verkeersveiligheid
 - ecologische verbinding, schematisch
 - zichtpunt / zichtas open houden van bebouwing of hoge begroeiing
 - precieze lokatie later te bepalen
 - oude trambedding als fiets- / wandel- landbouwverbinding
- Gooik vlakmaatregelen**
 - gecontroleerd bufferbekken (tegen wateroverlast in laaggelegen woongebied)
 - waterbuffering met ecologische nevenfunctie (natuurlijk overstroombaar)
 - erosiebestrijding / faunairand
 - bevorderen recreatie / cultuurhistorie
 - in landbouwcultuur te brengen (akkerland of weiland)
 - versterken natuurwaarden: bos of boszoom
 - versterken natuurwaarden: gemengd of type nog niet bepaald
 - versterken natuurwaarden: heideschraal grasland
 - Hoogstamboomgaard (herstel of nieuw) omzoomd met haag prioriteit 1, bij voorkeur eigendom overheid
 - versterken natuurwaarden: moerasige kwelzone
 - versterken natuurwaarden: gorzenakker
 - belangrijke archeologische zone (verder te onderzoeken)
 - behoud huidige bodemgebruik (EV)
 - arboretum
 - behoud en versterken kleinschalig landschap, mix van natuurwaarden en landbouwweides, geen herverkaveling
 - Afbakening deelgebieden



Bron:
Digitale versie van topografische kaart 1/10.000, raster, zwartwit, NGI, opname 1991-2008 (AGIV)